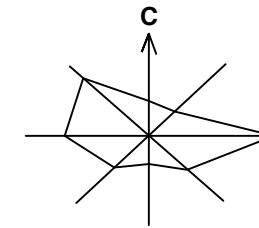


# ИЗМЕНЕ И ДОПУНЕ ПЛАНА ГЕНЕРАЛНЕ РЕГУЛАЦИЈЕ НАСЕЉА




## ИРИГ





P = 1: 5000

50 100 150 200m

### ВОДОПРИВРЕДНА ИНФРАСТРУКТУРА ВОДОСНАБДЕВАЊЕ - ЛОКАЦИЈЕ 1 И 3

-  УЛИЧНА ВОДОВОДНА МРЕЖА
-  РЕГУЛАЦИОНА ЛИНИЈА
-  ГРАНИЦА ИЗМЕНА И ДОПУНА ПЛАНА

НОСИЛАЦ ИЗРАДЕ ПЛАНА		ОПШТИНА: <b>ИРИГ</b>	Печат и потпис:
		ОВЛАШЋЕНО ЛИЦЕ:	
ОБРАЂИВАЧ		ЈП "ЗАВОД ЗА УРБАНИЗАМ ВОЈВОДИНЕ"	Печат и потпис:
		ДИРЕКТОР: ПРЕДРАГ КНЕЖЕВИЋ, дипл.правник ПОМОЋНИК ДИРЕКТОРА: БРАНИСЛАВА ТОПРЕК, дипл.инж.арх.	
НАЗИВ ПЛАНА	<b>ИЗМЕНЕ И ДОПУНЕ ПЛАНА ГЕНЕРАЛНЕ РЕГУЛАЦИЈЕ НАСЕЉА ИРИГ</b>		
НАЗИВ КАРТЕ	<b>ВОДОПРИВРЕДНА ИНФРАСТРУКТУРА - ВОДОСНАБДЕВАЊЕ - ЛОКАЦИЈЕ 1 И 3</b>		
ОДГОВОРНИ УРБАНИСТА	РАДОМИР ОВУКА, дипл.инж.арх.	Печат и потпис:	
САРАДНИЦИ	БРАНКО МИЛОВАНОВИЋ, дипл. инж.мелио. РАДОВАН РИСТИЋ, ел.тех.		
Е- 2726	Размера: 1 : 5000	Датум: Новембар 2020.	Број листа: <b>7.1.</b>

